

防災マンガを読んで マイ・タイムラインを作成しよう！



発行元



EJEC


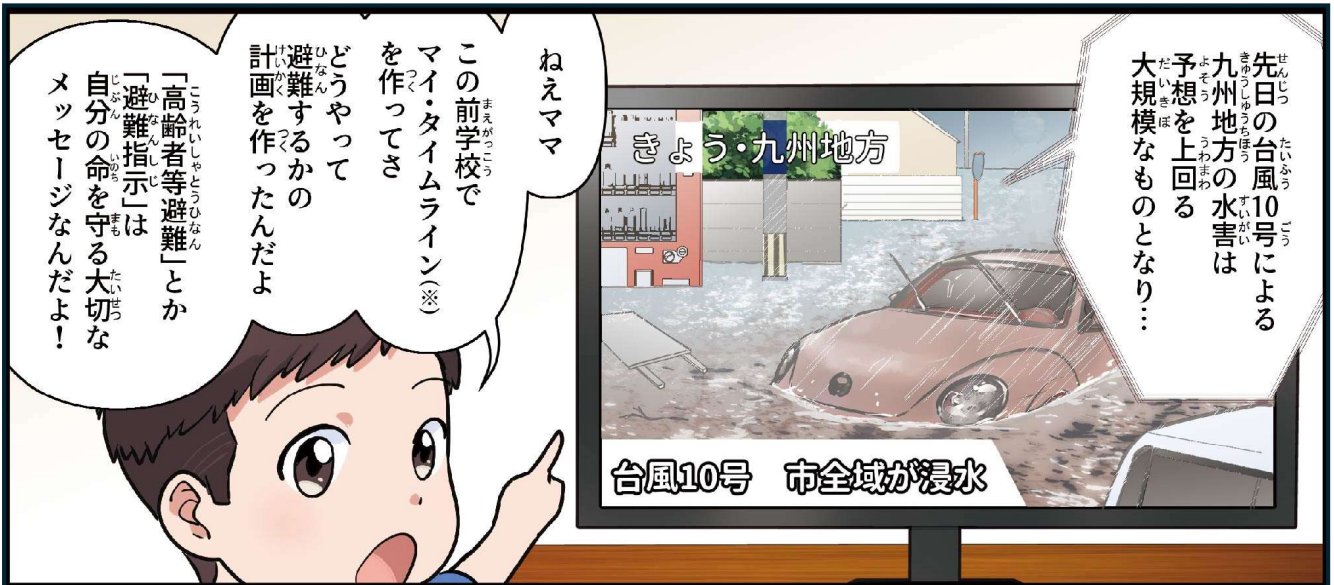
株式会社


エイト日本技術開発

作画



WHOMOR INC. 鳴加






一週間後

おおがた
大型の台風12号が
本州へ近づいており

これまで経験したことのない
大雨が降ることも予想され…

ねえねえ！
今度の台風12号
うちの方に
近づいてくるじゃん！
ヤバイよ！



そして
さらに二日後

命を守る
〇〇・△△

高齢者等避難が
出ました！

暴風雨に警戒 最新情報午後8時

高齢者など避難に
時間が必要な人、
避難先までの移動に
時間がかかる人は
避難を始めて
ください

そのほかの人も
危険性に応じて
避難の準備をしたり
自主的に避難を
始めたりしてください



まあ…
一応水とか
ちよつとした
食料はあるし
大丈夫だろう



そうだな
まだ様子見でいいと
思うけどな

え〜〜〜！



マジヤバイよ！
パパ！ママ！
高齢者等
避難だつて！
避難しなきゃ！


まだ
大丈夫よ



いいか
逃がない大人のお尻は
子どもが叩いて
避難させるんだ

「子どもスイッチ」で
大人を動かせ!

危ないと思ったら
大人に遠慮しちゃ
ダメだ!




隣のおじいちゃん
一人暮らしだから
一緒に避難場所の
学校へ行こう!

そんな
大げさな...




ダメダメダメ!
何かあってからじゃ
遅いんだ!


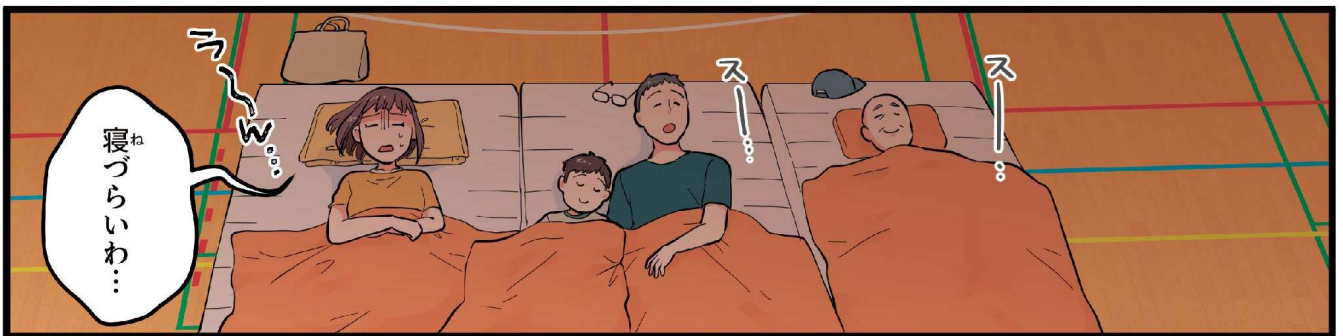




死んじゃったら
もう家族で一緒に
遊んだりご飯食べたり
できなくなるんだよ!

いいの!?



わかった
隣のおじいちゃんに
声をかけて
避難しよう!





避難情報が外れて
よかったんだよ!

僕たちの
命と家が
大丈夫だったん
だから!



本当の大雨で
川があふれた時のために
避難練習できて
よかったじゃん!

そうね
避難のイメージが
できたわ



パパがよく
野球は素振りを
忘れちゃいけないって
言ってるでしょ

素振りを
一生懸命
やっていると同じで
練習することが
大事なんだよ!

確かに
そうだな...



この子の
言うとおりに
いざって
ときのために
今回避難して
よかったわね

ほんとに
危ない状況に
なってるから慌てる
大変だもんね

警戒レベル	1	2	3	4	5
避難情報等	早期 注意情報 (気象庁)	大雨・洪水・ 高潮注意 情報 (気象庁)	高齢者等 避難	避難 指示	緊急 安全確保
行動計画					
台風情報 確認	持ち物 準備	避難 開始	避難 完了		

大雨の時は
道路が渋滞や雨で
通れないことも
あるから
避難先と避難路は
3つ以上考えて
おくことが大事だよ!

市役所の
ホームページで
ハザードマップを
もう一度確認して
おこう!

水害は
準備ができる災害だから
マイタイムラインを作成して
いろんな状況を想定しておけば
いざというときに安心だね!

水害時の行動計画（マイ・タイムライン）の作り方 ～家族みんなで考えてみよう～

1 動画を見て水害について考えてみよう



QRコードを読み取ろう！

3 マイ・タイムラインを作ろう！

①警戒レベル（1～5）における雨や川の状況をイメージしましょう。

黄色や赤色などの色で覚えるといいよ！

警戒レベル	大雨や川の状況・避難情報等の発令	水害への備え（準備しておくこと！）
5	大きな台風が発生しました。	ハザードマップで避難先と避難経路を確認する。 防災準備を確認する。
4	気象庁が発令しています。	【記入例】 □ 家族全員の予定を確認する。 □ 家の周りで風で飛ばされるものの確認と対策をする。取りに行く。 □ 買い物は雨や風が強くなる前にしておく。 □ テレビやインターネットなどで住んでいるところと上流の雨の様子、近くの川の水位を調べる。
3	大雨・洪水注意報など	移動などに時間がかかる人 避難開始
2	このまま雨が降り続けると、川があふれるかも。	すぐに避難できる人 避難開始
1	避難指示	避難先① 避難先② 避難先③
0	緊急安全確保	

2 ハザードマップポータルサイトなどで自宅、学校、会社の危険性を確認しよう

〇〇市洪水ハザードマップ
国土交通省ハザードマップポータルサイト▶



◇あなたの住んでいる場所の浸水深は？

◇あなたの住んでいる場所の浸水継続時間（水が引くまでの時間）は？

◇あなたの住んでいる場所は家屋倒壊等氾濫想定区域ですか？

◇あなたの住んでいる場所は土砂災害の危険があるところですか？

②いつ避難（移動）を開始しますか？

避難開始のタイミングを決めよう。

- ・高齢者等避難で避難しますか？
- ・避難指示で避難しますか？
- ・もっと前に避難しなければならない？

準備や移動に
何分かかる？
すぐ避難できる？

③空欄に自分や家族の行動を書いてみよう。

家族全員の予定を確認

大事なものを移動

浸水対策

近所への声かけ

テレビやインターネットなどで、住んでいるところと上流の雨の様子、近くの川の水位を調べる。

一週間分の薬をもらっておく

近くの高い建物へ避難

- 家の周りで風で飛ばされるものの確認と対策をする。
- 買い物は雨や風が強くなる前にしておく。
- 家族や知人など避難について話してみる。
- 安全な場所の親戚・知人宅への避難を相談する。
- 避難先と避難経路の様子を調べる。
- 避難しやすい服装に着替える。
- 避難を支援してくれる人に連絡して、玄関で待つ。 など

4 防災メールなどを登録して、天気にくわしくなろう！

〇〇市防災メール

登録すると、防災情報などが配信されるので便利です。

【その他の便利な防災情報】

- 気象庁『キキクル』
- 気象庁『今後の雨（降水短時間予報）』
- 国土交通省『川の防災情報』など

15時間先までわかるよ！

価値ある環境を未来に



株式会社
エイト日本技術開発

岡山本店 〒700-8617 岡山市北区津島京町 3-1-21
TEL. 086-252-8917 FAX. 086-252-7509
東京本社 〒164-8601 東京都中野区中野二丁目 24 番 11 号
TEL. 03-5341-5152 FAX. 03-5385-8500

お問い合わせ：bousai_my-timeline@ej-hds.co.jp

2024.11発行

水害時の行動計画（マイ・タイムライン）

おおよその目安の時間

警戒レベル

3日前

2日前

1日前

半日前

5時間前

3時間前

0時間

※時間は概ねの目安です。雨の降り方によっては早くなることがあります。

大雨や川の状況・避難情報等の発令

大きな台風が発生しました。

気象庁が会見をしている。

台風近づいて、雨や風がだんだん強くなってきた。

大雨・洪水注意報など

このまま雨が降り続けると、川があふれるかも。

電車や飛行機も明日は運休のようだ。

高齢者等避難の発令

避難指示

近くの川が今にもあふれそう！

緊急安全確保

水害への備え（準備しておくこと！）

テレビやスマートフォンで天気予報を確認する。

ハザードマップで避難先と避難経路を確認する。

自宅、学校、会社などの水害危険性を確認する。（浸水深、浸水継続時間）

水、食料、薬、携帯電話の充電、携帯トイレなど、必要品を準備する。

ニュースや天気予報や気象庁ホームページの防災情報を確認する。

市役所等のホームページや防災メールを確認する。

一人で避難できない人や避難に時間がかかる人は避難を開始しましょう。

早めに避難先に到着しておくとう安心です。

安全な避難先（知人宅や市町の指定避難所など）

避難先① _____

避難先② _____

避難先③ _____

※避難経路を雨の日に確認しておきましょう。避難先までの時間も確認しておきましょう。

↓調べたら、書いておきましょう。